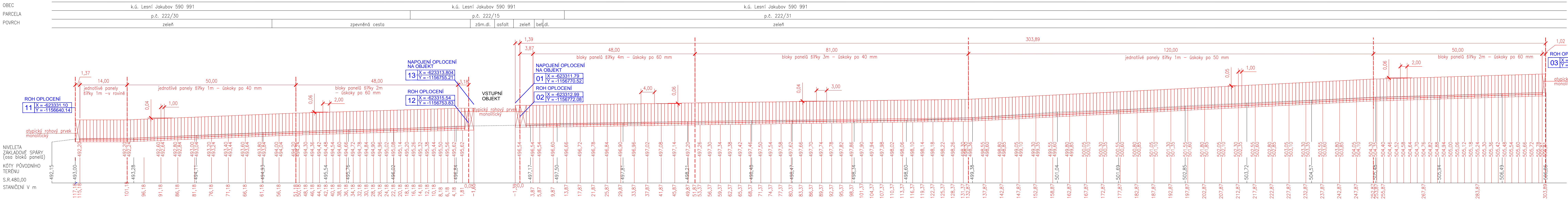
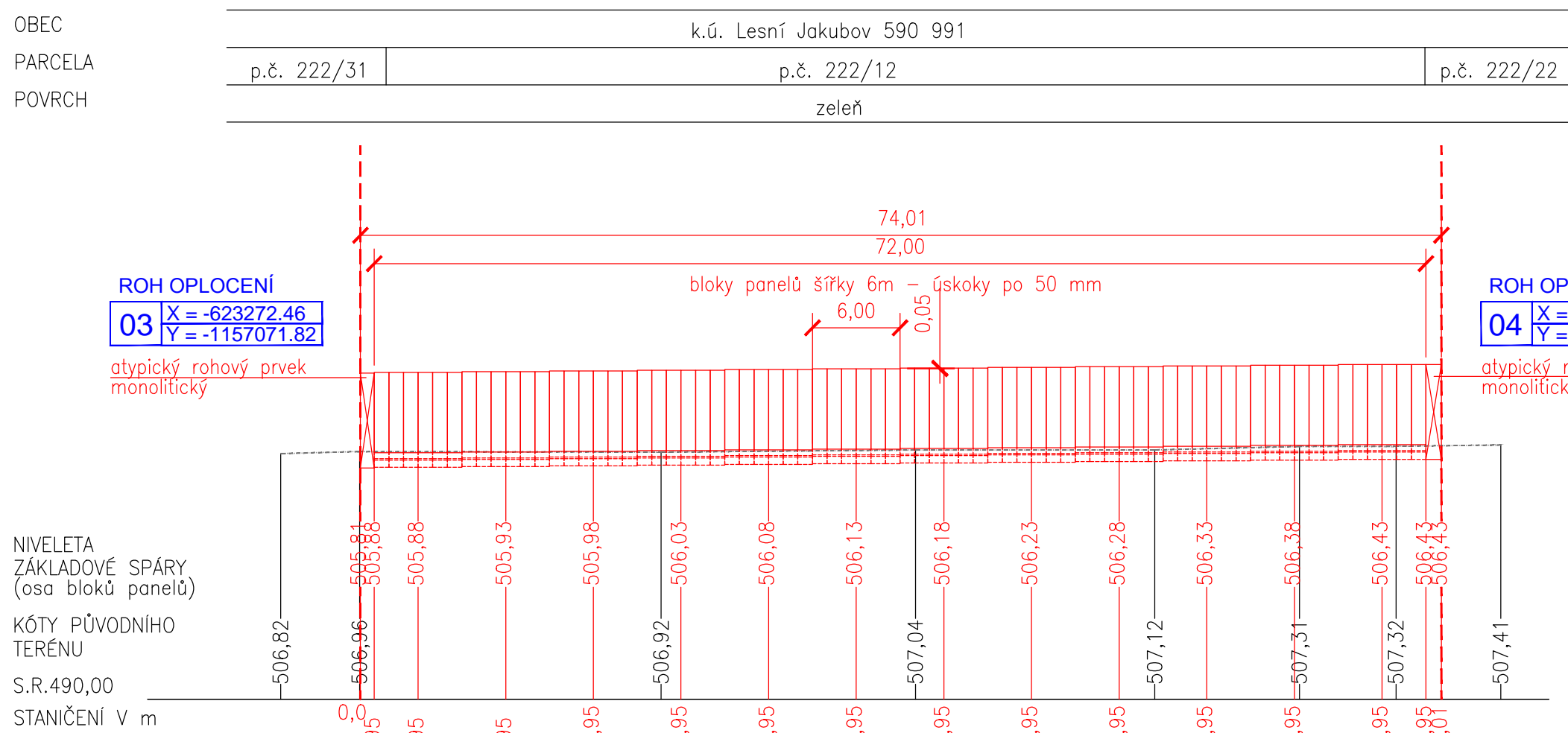


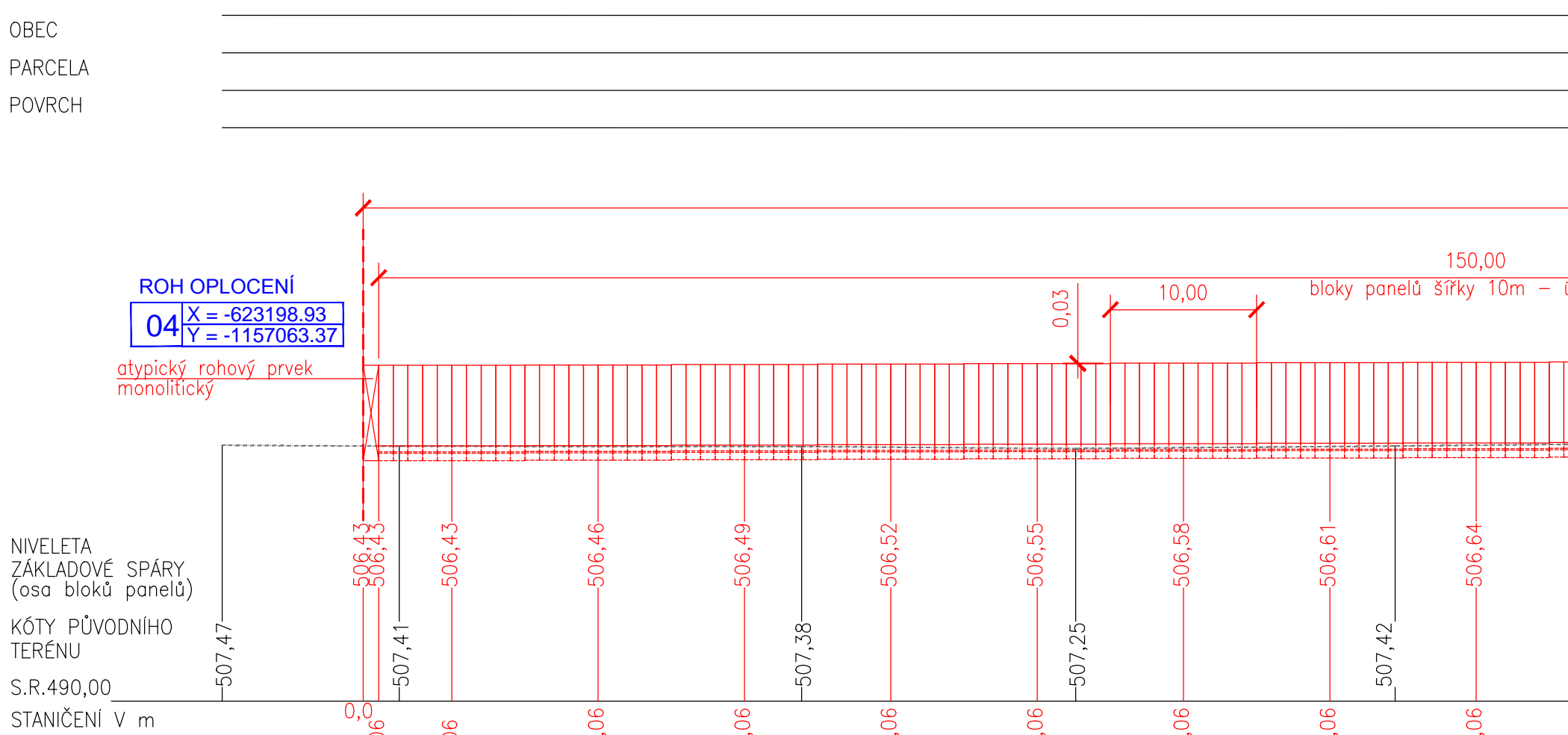
ZÁPADNÍ POHLED | OPLOCENÍ STRANA "A"



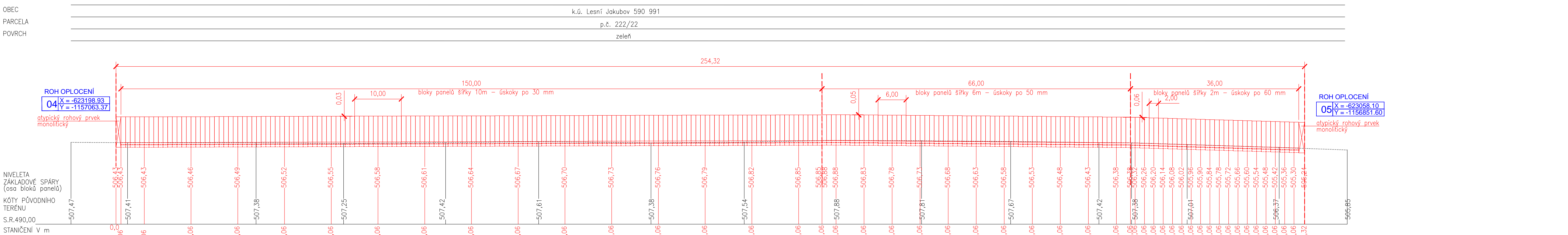
JIŽNÍ POHLED OPLOCENÍ STRANA "E"



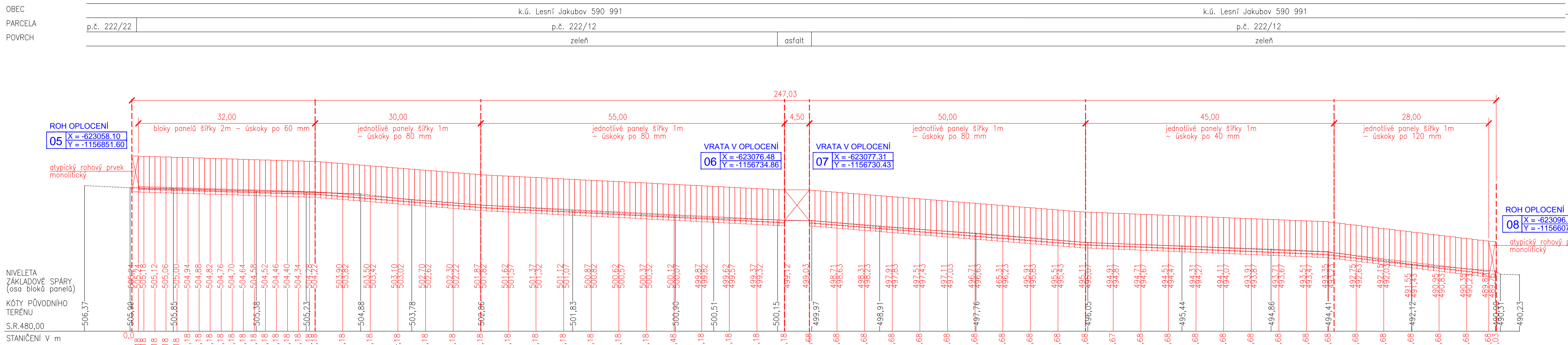
JIHOVÝCHODNÍ POHLED



OPLOCENÍ STRANA "D"

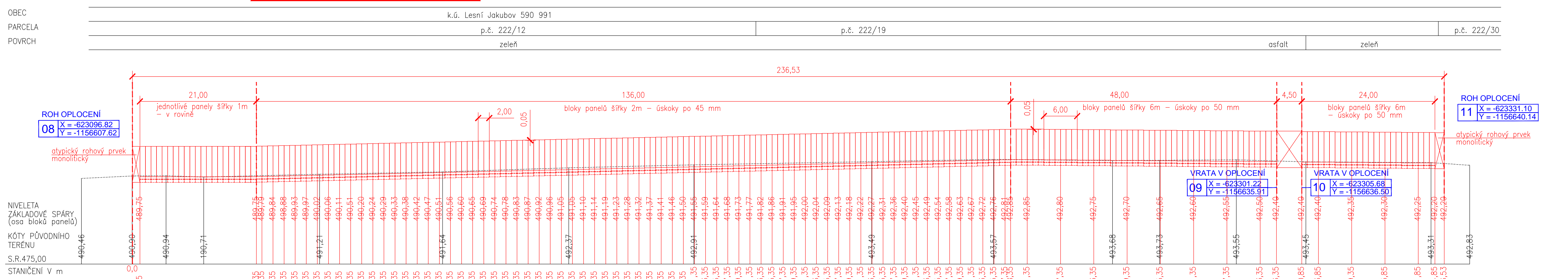


VÝCHODNÍ POHLED



SEVERNÍ POHLED

OPLOCENÍ STRANA "B"






SO 501-04-Ohradní zed'

SO 501-05-Posuvná vrata v oplocení

POZNÁMKA:

- VEŠKERÉ STAVAJÍCÍ SÍTĚ NACHÁZEJÍCÍ SE V ŘEŠENÉM ÚZEMÍ BUDE NUTNO PŘED ZAPOČETEM VYSTAVBY ZAMĚŘIT – JEJICH POLOHA JE POUZE INFORMATIVNÍ
- PŘI PROVÁDĚNÍ NOVÝCH SÍTÍ JE NUTNO DOPROZDIT ČSN 736005
"PROSTOROVÉ USPOŘÁDÁNÍ SÍTÍ TECHNICKÉHO VÝBAVENÍ"
- Vylučení, vybudování ochrany inženýrských sítí, přeložky a nové sítě, kontrola před záhozem, geodetické zaměření rozvodu, revize a zkoušky zajišťí prováděcí firma
- Veškeré zeměměřnické dokumenty budou z nerezevazovacího materiálu nebo zinkované, s požadovanou zárukou 10 let.

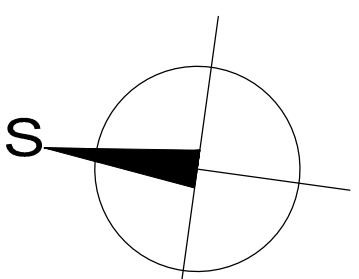
| | | |
|------------------------|---|-------------------|
| hlavní projektant: |  | Ing. Lubomír PETR |
| zodpovědný projektant: |  | Ing. Lubomír PETR |
| vypracoval: |  | Ing. Jan BLAŠČÍK |

Vězeňská služba České republiky, Věznice Rapotice, Lesní
Jakubov 44, 675 71, Náměšť nad Oslavou

akce: 136V312000008
"Rapotice - Oplocení zakázaného pásma"

obsah výkresu:

POHLEDY NA OHRADNÍ ZEĎ



| | |
|---------|---------|
| stupeň: | DPS |
| datum: | 03/2015 |

PEND_{a.s.}

| | |
|--------------|-------------------|
| měřítko: | čís. výkresu: |
| 1:500 | D-501-04-2 |